

COMUNE DI ZUGLIANO
Provincia di Vicenza

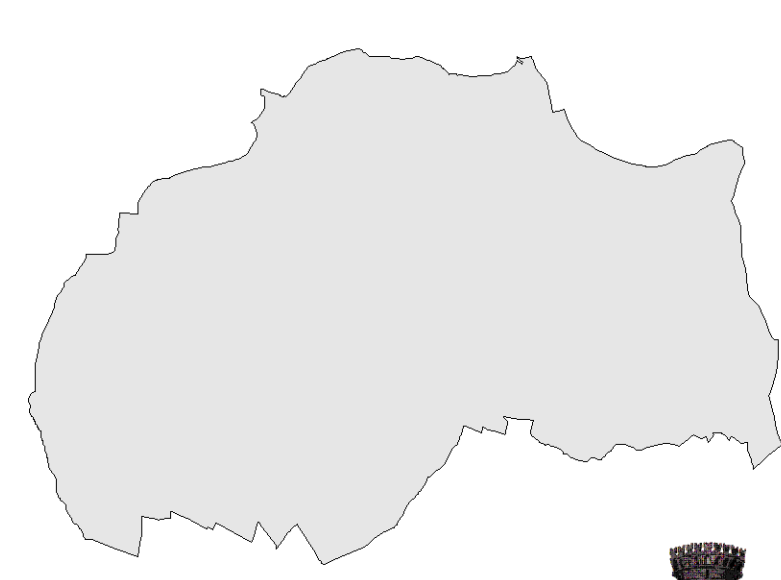
PIANO DEGLI INTERVENTI P.I.
N.3 - VARIANTE

Elaborato: **AI**

Scala: **1:5.000**

Localizzazione degli interventi sulla zona agricola computata a SAU soggetta al limite di trasformabilità calcolato nel P.A.T.I.

Piano degli interventi n.3 - variante - adottato con delibera di C.C n. 66 del 16.11.2010
Elaborato adeguato alla delibera di C.C n. 20 del 4 aprile 2011



Sindaco: **Emilio Lorenzini**





Progettisti: **Gen. Adriano Ferraro**

Arch. **Kati Pozzan**

Ufficio Comunale di Piano
Kati Pozzan
Barbara De Patis
Paolo Montagna

Aprile 2011

LEGENDA

-  Confine comunale
-  Zona agricola computata a SAU soggetta al limite di trasformabilità calcolato nel PATI
-  Acque superficiali e relativi argini
-  Evidenza dell'intervento di cui al terzo PT

