

Piano di Lottizzazione
"Maculan - Zoppello"
 sito nella frazione di Centrale

1

TAVOLA

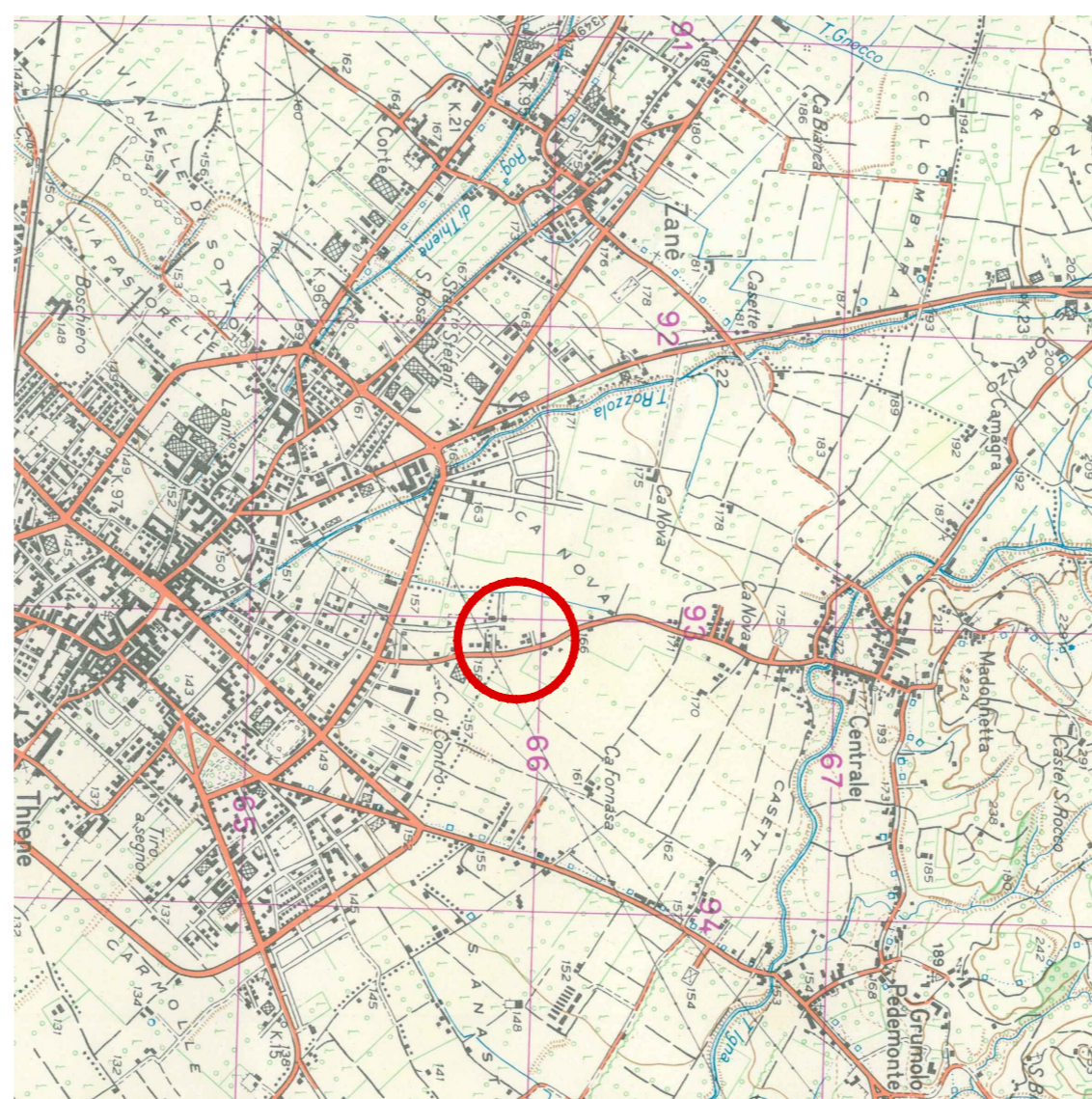
ELABORATO: PLANIMETRIE

il progettista

integrazione n.1



il collaboratore esterno

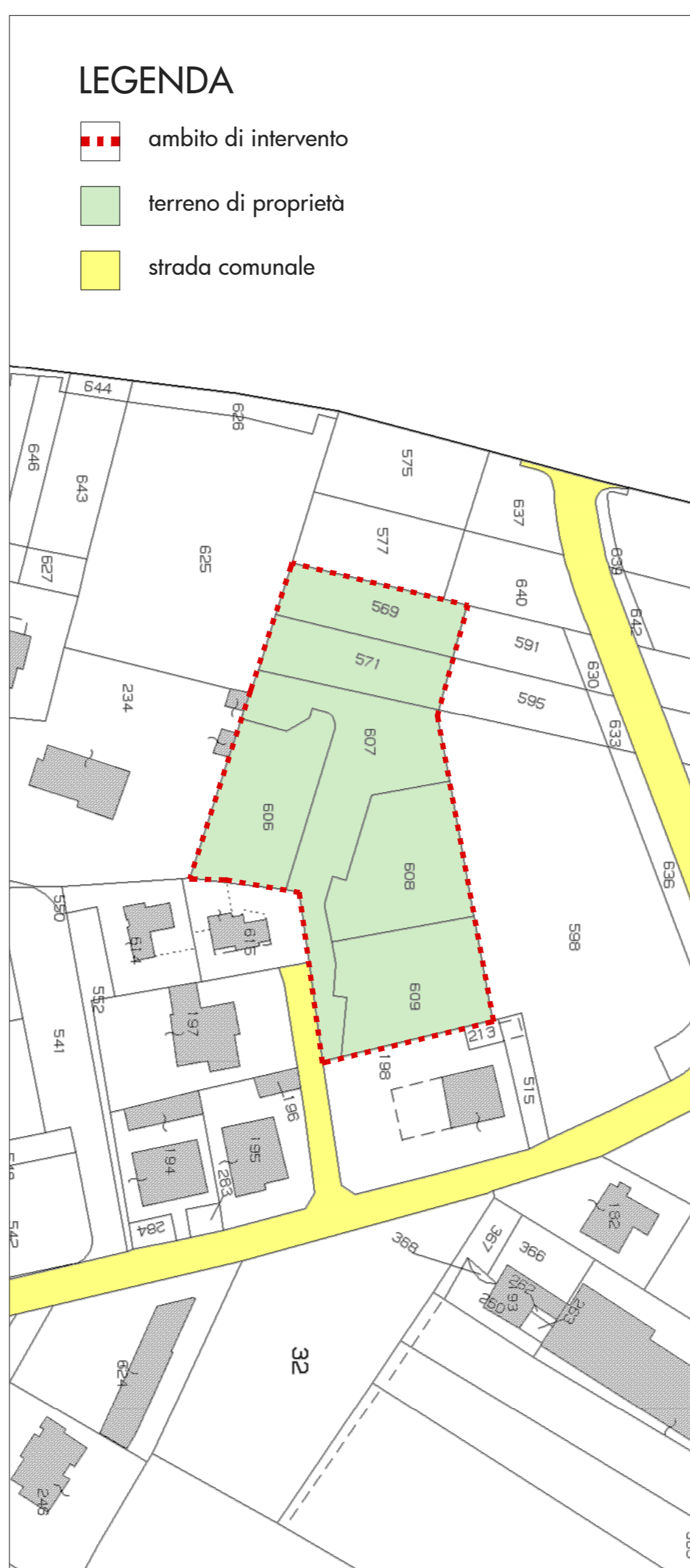


corografia

scala 1:25000

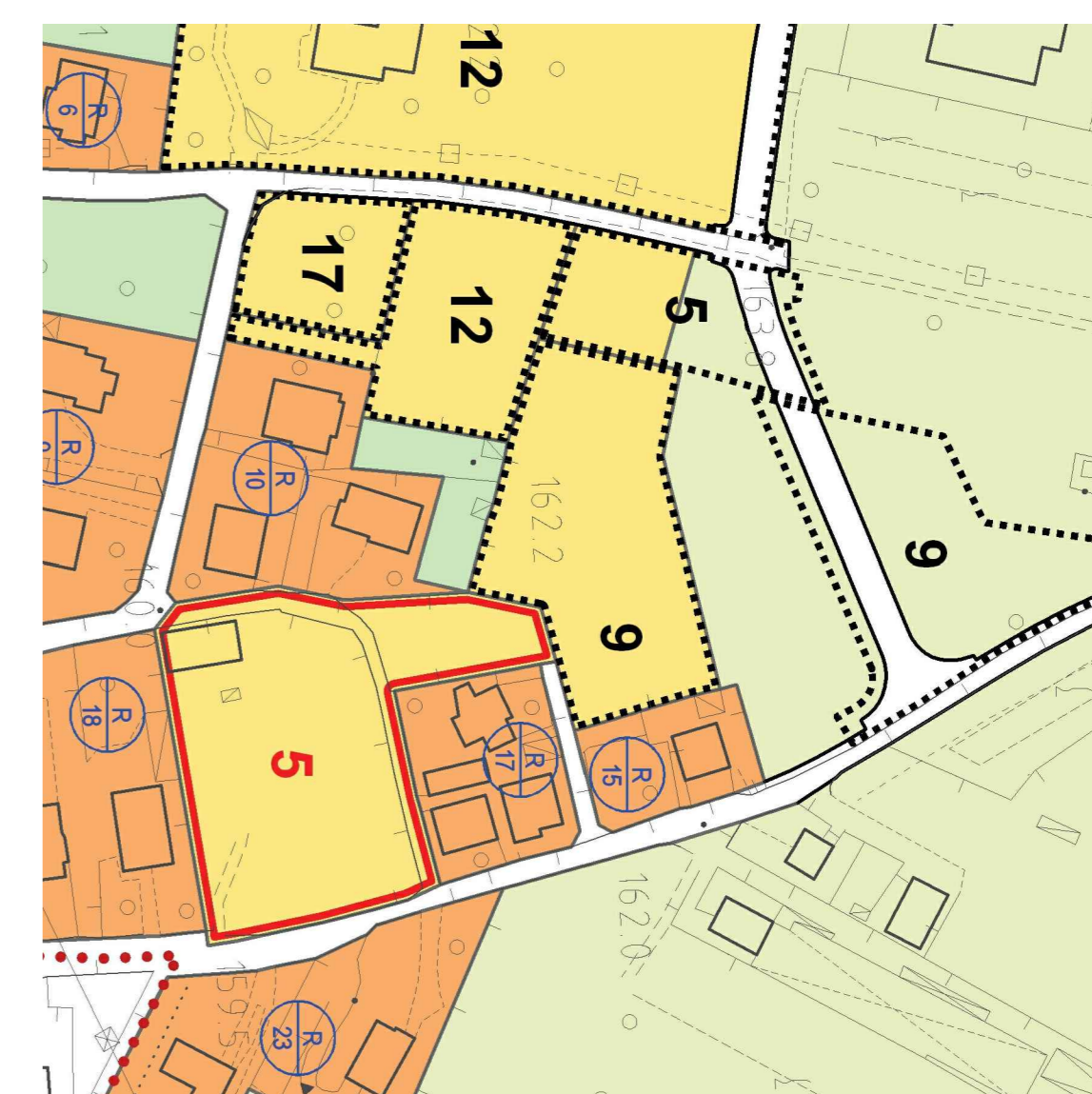


vista aerea



planimetria

scala 1:1000
 foglio 16° mapp. 569-571-606-607-608-609



piano interventi

scala 1:2000



planimetria catastale

scala 1:2000
 foglio 16° mapp. 569-571-606-607-608-609