

Piano di Lottizzazione
"Maculan - Zoppello"
 sito nella frazione di Centrale

SCALA: 1:500

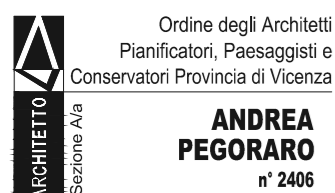
4

TAVOLA

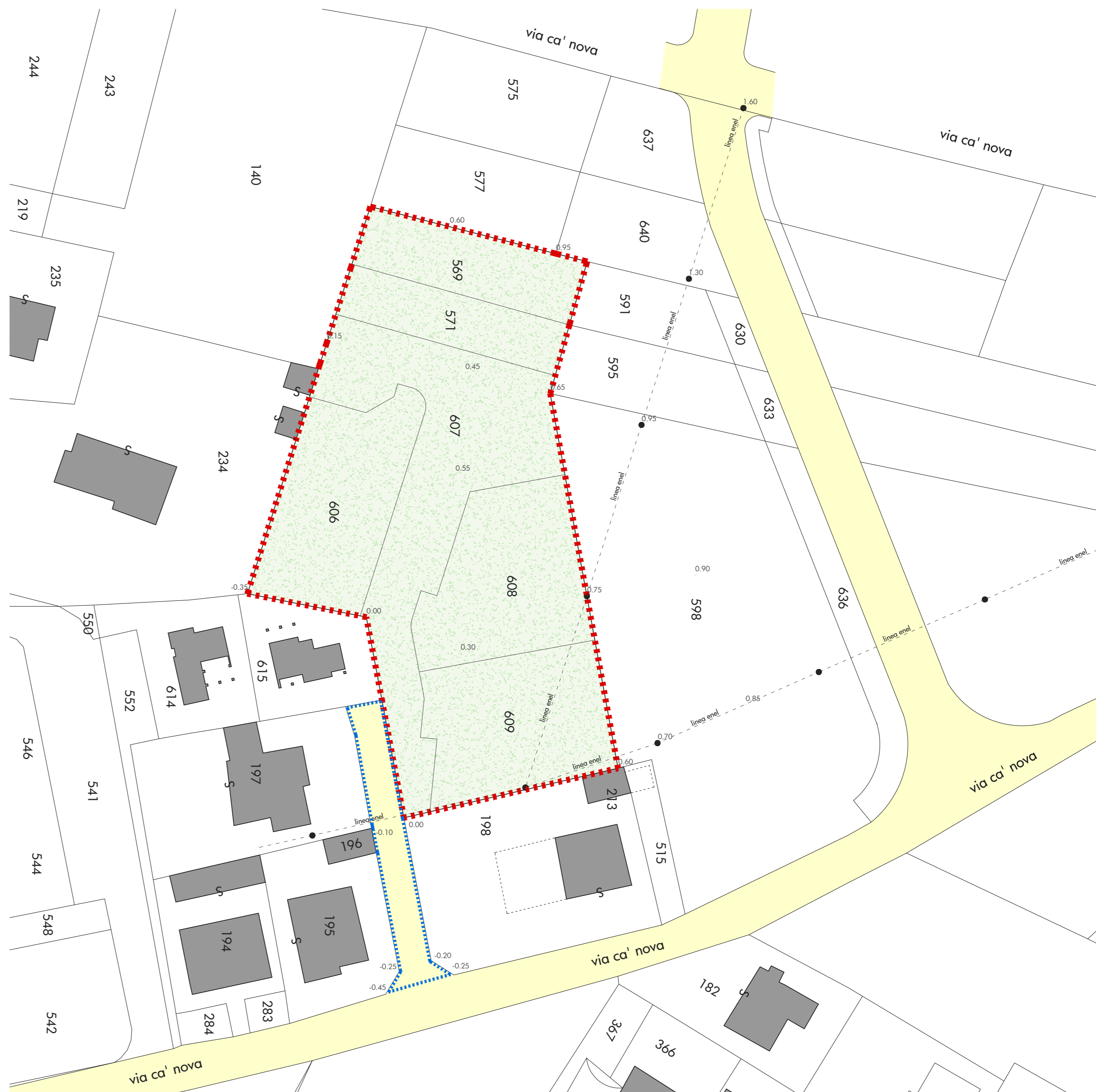
ELABORATO: PLANIMETRIA GENERALE STATO ATTUALE E PIANO QUOTATO

il progettista

integrazione n.1










il collaboratore esterno



planimetria

scala 1:500

LEGENDA

- | | | | |
|---|--|---|------------------------------|
|  | ambito di intervento |  | quote attuali |
|  | sistemazione strada comunale esistente |  | strada comunale via ca' nova |
|  | terreno di proprietà |  | linea enel |
| | |  | fabbricati esistenti |