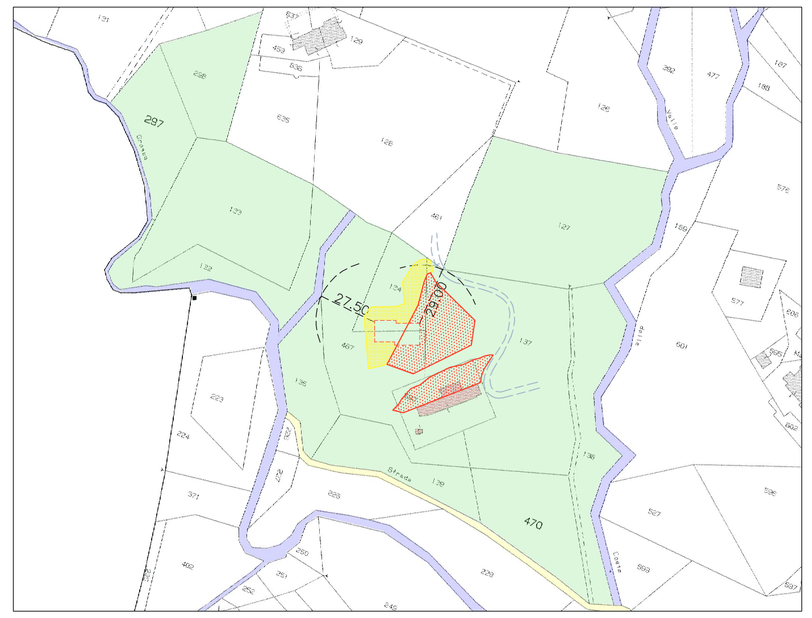

estratto di mappa scala 1:2000 con indicati sterri e riporti
Comune di Zugliano foglio 1 mappali 590,467, 134, 137...

Nord

Comune di ZUGLIANO
3 ° MAG. 2013
PR Provincia di VICENZA
CAT. CL. FASC.
SETTORE URBANISTICA - COMMERCIO - ED. PRIVATA

Comune di Zugliano — Provincia di Vicenza

proggetto: *Piano di Recupero ad Iniziativa Privata, "Lovara", per la costruzione di un fabbricato ad uso residenziale, mediante demolizione con trasposizione del volume, di un fabbricato esistente ed in base all'art. 3 della L.R. n. 14/2009 e smi.*

elaborati: *rilievo con piano quotato modificato, sezioni* tavola n. 5

scala: *1:200* data: *maggio 2013*

il/i committente/i: *PELLIZZER VITTORIO e POLATO ELIDE*

il tecnico
Cattelan Geom. Piergiorgio

il DD. LL. il/i committente/i: l'impresa

Cattelan Geom. Piergiorgio Studio: Via G. Marconi 44/b 36030 Zugliano (VI) tel. e fax: 0445.330369 Cel. 333.4706199 c.f. CTTPGR59P26L157E - p.i. 03666650241 email geomcattelan@libero.it

A termini di legge (art. 9 cap. 2 Codice Civile) la proprietà di quanto elaborato è riservata. Si fa divieto di riprodurlo o di renderlo noto, comunque noto a terzi, ditte, o persone senza autorizzazione scritta con firma e timbro professionale posti in calce.
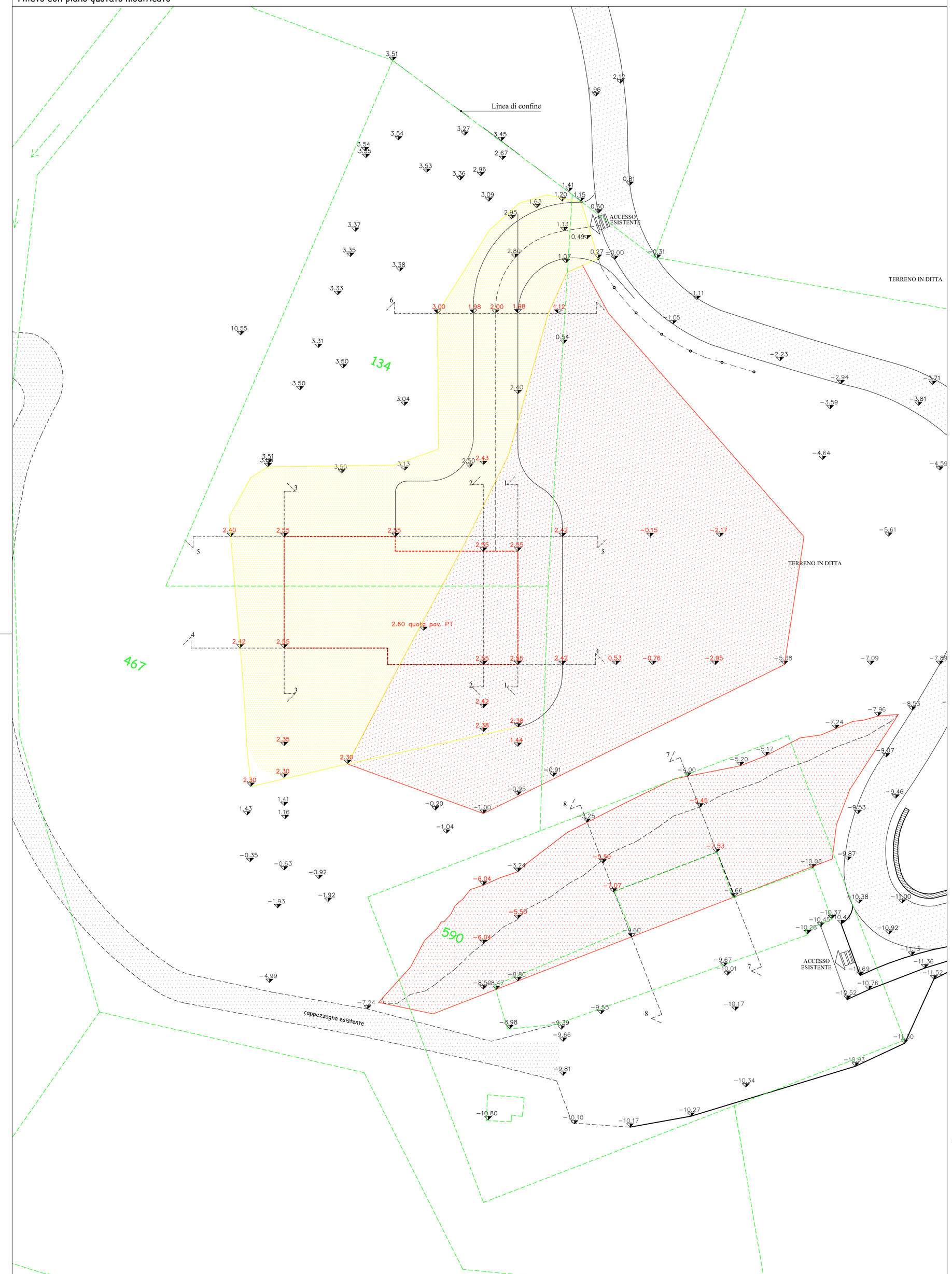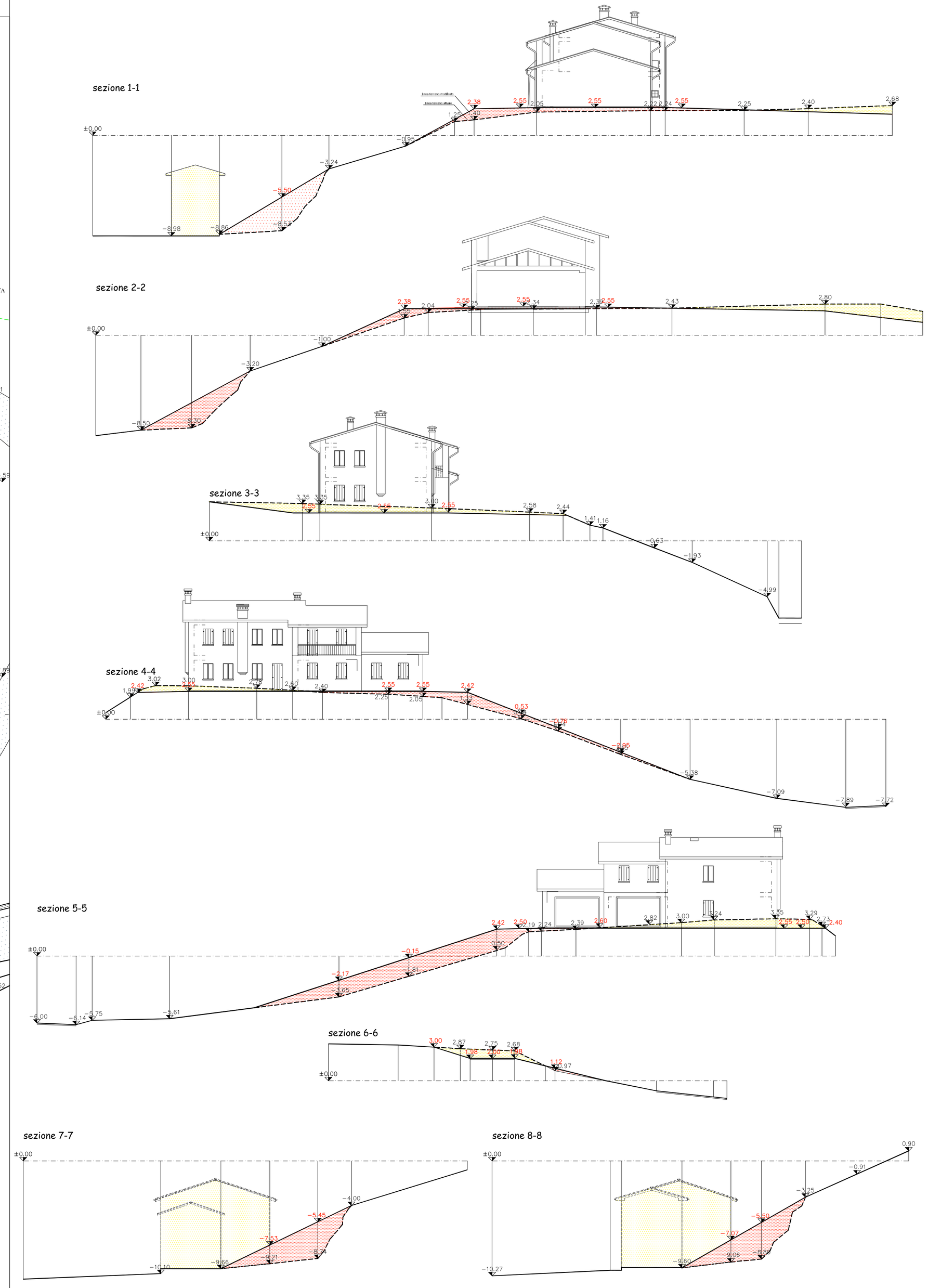
rilievo con piano quotato modificato